



# Perspectiva de Humo

## SW/SC Oregon Smith River Complex

8/27 - 8/28

Actualizado por [Wildland Fire Air Quality Response Program](#) agosto 27, 2023 at 10:20 PDT

### Aviso Especial

El humo de los nuevos incendios forestales seguirá afectando a las comunidades dentro del área de pronóstico.

### Fuego

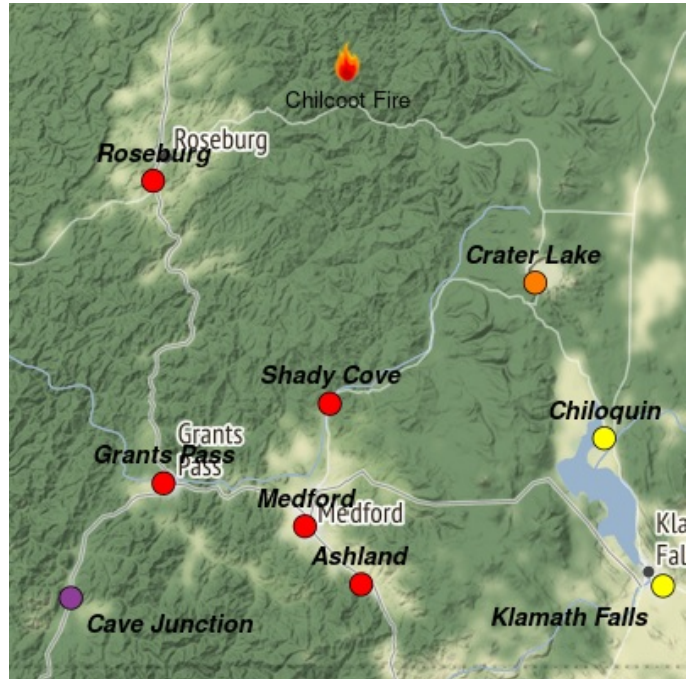
Los bomberos y la seguridad pública siguen siendo la máxima prioridad a la hora de suprimir los incendios forestales. Una vez que se mitigan los problemas de seguridad, los bomberos dan prioridad a la protección de las estructuras. En relación con este incidente, se ha hecho un gran esfuerzo con los propietarios de tierras para ayudar a proteger las viviendas y negocios en situación de riesgo ante el avance del complejo Smith River. Esto incluye cavar varias líneas de fuego, utilizar el fuego para extraer combustibles durante las operaciones de quema y colocar mangueras para detener la propagación del fuego y ayudar a limpiar los puntos calientes. Este trabajo extenuante y peligroso continúa día y noche. El historial de seguridad de las cuadrillas ha sido enorme y se han perdido pocas estructuras. Tras las breves lluvias del jueves por la noche, los combustibles forestales se secan y el comportamiento del fuego se volvió más activo. El tamaño del incendio es de 67,097 acres.

### Humo

Las condiciones de aire estables y la inversión matutina están contribuyendo a elevar los valores de calidad del aire en los valles esta mañana. Se prevé que la inversión se rompa alrededor del mediodía, lo que se traducirá en una mejor calidad del aire a primera hora de la tarde en general para la zona de pronóstico. Luego, los vientos del oeste expulsarán humo a las comunidades del Corredor de la I-5, lo que aumentará los valores de la calidad del aire por la tarde y por la noche. Se ha previsto que el humo de los incendios de Umpqua llegue a las comunidades del corredor de la I-5 y a la zona de Crater Lake durante la noche.

### Cierre de carreteras

La US 199 permanece cerrada al sur de Cave Junction en Lone Mountain Rd hasta nuevo aviso.






Pronóstico del ICA\* para el domingo

Estación	Ayer	sáb 8/26	Pronóstico para hoy -- dom, ago 27	Pronóstico*	
	hora por hora			dom 8/27	lun 8/28
Roseburg	6a noon 6p		La calidad de aire puede llegar a ser MUY INSALUBRE o PELIGROSA debido al humo de varios incendios forestales.		
Chiloquin			Calidad del aire de MODERADA a IGS, se espera BUENO al anochecer.		
Crater Lake			Los vientos del noroeste trasladarán el humo a Crater Lake por la tarde y durante la noche.		
Klamath Falls			La calidad del aire será de BUENA a MODERADA, con mayor alivio durante la tarde y al anochecer.		
Grants Pass			Mayormente INSALUBRE, ya que varios incendios forestales impactan en la cuenca de Grants Pass.		
Shady Cove			Mayormente, calidad de aire INSALUBRE hoy, con alguna mejora esta noche.		
Ashland			Se espera que la calidad de aire oscile entre MODERADO e INSALUBRE hoy.		
Cave Junction			MUY INSALUBRE en general, con períodos de INSALUBRE esta tarde.		
Medford			Calidad de aire que va desde IFS hasta INSALUBRE.		

Emitido ago 27, 2023 por Tod Johnson, Air Resource Advisor, 509.885.6003; Gisele Majidi-Weese, Trainee, 828.337.2323

Índice de Calidad del Aire (ICA)	Acciones para protegerse
Buena	No se anticipan impactos a la salud.
Moderada	Personas extraordinariamente sensibles deben considerar limitar esfuerzos físicos excesivos y prolongados al aire libre.
IGS	Personas en Grupos Sensibles* deben <b>reducir</b> esfuerzos físicos excesivos y prolongados al aire libre.


<b>Índice de Calidad del Aire (ICA)</b>	<b>Acciones para protegerse</b>
	Personas en Grupos Sensible* deben <b>evitar todo</b> esfuerzo físico excesivo y prolongado al aire libre.
	Muy Insalubre Todos deben evitar el esfuerzo físico excesivo y prolongado al aire libre.
	Peligrosa Todos deben evitar toda actividad al aire libre.

**\*Relevo de responsabilidad:** Este pronóstico se basa solo en partículas finas; el ozono no está incluido. Los pronósticos pueden ser incorrectos; usar bajo su propio riesgo. Tenga cuidado ya que las condiciones pueden cambiar rápidamente. Consulte con su profesional médico cuando sea necesario. Grupos sensibles al humo deben tomar precauciones.

**Additional Links**

[Fire and Smoke Map](https://fire.airnow.gov/) -- <https://fire.airnow.gov/>
[OR DEQ - Air Quality](https://www.oregon.gov/deq/airquality/pages/default.aspx) -- <https://www.oregon.gov/deq/airquality/pages/default.aspx>  
[Smith River Complex Facebook Page](https://www.facebook.com/smithrivercomplexnorth) --  
<https://www.facebook.com/smithrivercomplexnorth>
--

---


 Emitido por Interagency Wildland Fire Air Quality Response Program -- [www.wildlandfiresmoke.net](http://www.wildlandfiresmoke.net)  
 SW/SC Oregon Updates -- <https://outlook.wildlandfiresmoke.net/outlook/a20da242>  
 \*Información sobre humo y su salud -- [www.cdc.gov/spanish/especialesCDC/IncendiosForestales](http://www.cdc.gov/spanish/especialesCDC/IncendiosForestales)

---